

# 中国测绘学会 中国地理信息产业协会 文件 中国卫星导航定位协会

---

## 关于举办第一届中国测绘地理信息大会的通知 (第二号)

中国测绘学会、中国地理信息产业协会、中国卫星导航定位协会的理事单位、分支机构、团体会员单位，各省级测绘（地理信息）学会、地理信息产业协会、卫星导航定位协会，测绘地理信息及北斗应用有关单位、科技工作者、从业人员：

中国测绘地理信息大会（以下简称“大会”）定于11月8日至10日在浙江省德清县举行，现将有关事项通知如下：

### 一、大会主要内容

11月8日，大会全天报到。下午举行“中国测绘地理信息技术暨北斗应用博览会”开幕式。

11月9日，大会开幕式（领导致辞、讲话，大会颁奖）、特邀报告、科技与产业发展沙龙、“测绘地理信息+北斗”之夜。

11月10日，各专题分论坛。

11月11日，离会。

## 二、展览安排

大会将同期举办“中国测绘地理信息技术暨北斗应用博览会”，博览会将于11月8日下午开展，11月10日结束。欢迎大家积极参与并前往观展交流，参展有关要求等详细事宜详见附件。

## 三、表彰安排

中国测绘学会、中国地理信息产业协会、中国卫星导航定位协会所设2023年度奖项的获奖单位需派代表参会，并分别在大会开幕式和“测绘地理信息+北斗”之夜领奖。获奖情况将在三会网站上公布，请注意查询。

## 四、其他事项

本次大会同时也是学会协会的年会和产业大会；报到注册等具体事项，将在三号通知发布；请参会单位、代表及时关注三会网站或联系会务组了解大会有关动态及临时通知，敬请留意。

## 五、会务组联系方式

中国测绘学会：	曾伟	18513817779	63881449
中国地理信息产业协会：	徐慧波	18610214411	83510820
中国卫星导航定位协会：	马钰	13801196650	68185060

附件：“中国测绘地理信息技术及北斗应用博览会”招展说明



2023年9月16日

附件

## “中国测绘地理信息技术暨北斗应用博览会”

### 招展说明

#### 一、博览会主题

科技引领 创新驱动 北斗赋能 产业强国

#### 二、组织机构

主办单位：中国测绘学会

中国地理信息产业协会

中国卫星导航定位协会

湖州莫干山高新技术产业开发区管理委员会

#### 三、时间与地点

时间：2023年11月8~10日（11月6~7日布展）

地点：德清国际展览中心

#### 四、参展范围

（一）硬件装备：全站仪、经纬仪、水准仪、无人机、无人船、航测相机、激光雷达、移动测量车、测量机器人、卫星定位接收机、激光三维扫描仪、测距仪、垂准仪、激光指向仪、激光标线仪、扫平仪、测亩仪、应急通讯、智能传感器、智能汽车、管线探测设备、建筑工程检测仪器、无损检测等设备。

（二）软件技术：自然资源管理与调查、地理信息、电子地图、导航定位、卫星应用、遥感影像、位置服务、智慧城市、智能交通、路桥监测、管网数据、海洋监测、不动产管理、虚拟与可视

化技术、空间信息技术、地理科普、国土监测、时空大数据云平台、定位增强网、室内定位、摄影测量、智能驾驶、地质灾害监测预报、云计算、物联网、大数据、地下管廊管网、元宇宙等解决方案及技术服务、实景三维建设与应用。

(三) 测绘地理信息成果应用：地下管廊管网等解决方案及技术服务、实景三维建设与应用、文化遗产保护成果展示、地图文化展示等。

(四) 北斗系统及相关领域：芯片、板卡、各种应用终端设备；北斗卫星导航系统基础设施研发与建设；地基增强系统及高精度定位领域；车联网和汽车导航系统；LBS 位置服务平台与终端设备；移动互联网位置相关服务类产品；导航与 LBS 在行业中的应用解决方案；授时应用与设备集成领域；卫星增强系统与地理信息系统；卫星遥感数据、影像产品应用与系统建设；信息安全；卫星通讯应用技术和产品；自动驾驶与无人机应用；北斗科普与推广；北斗产教融合发展与研学活动成果。

(五) 卫星遥感系统及相关领域；自动驾驶与智能网联汽车：上下游产业及其应用展示。

(六) 科研院所、高校和地理信息产业园区：科研院所、高等院校科技自主创新和科技成果转移转化展示；地理信息产业园区发展及规划和产业园区招商引资政策展示等。

(七) 装备配件产品：对讲机、中继台、望远镜、测距望远镜、脚架、塔尺、花杆、棱镜、水准尺、水准泡、钢卷尺、测量轮、电池、充电器、数据线、天线、计算器、仪器箱、气压测高仪、

罗盘仪、户外定位仪、户外手表、太阳能电池、户外用品、五金工具等。

## 五、展位设置及收费

博览会设标准展位和特装展位(展位平面图见附件 2)。

(一) 标准展位 (3×3×2.5m): 配备一张桌子、两把椅子、楣板、照明、电源插座等, 收费 6500 元(单开口)和 7500 元(双开口)。

(二) 超高标准展位(3×3×4m): 配备一张桌子、两把椅子、多个楣板、照明、电源插座等, 收费 10000 元。

(三) 特装展位: 36/40 m<sup>2</sup>收费 40000 元, 45/48 m<sup>2</sup>收费 45000 元, 54 m<sup>2</sup>收费 50000 元, 72 m<sup>2</sup>收费 70000 元, 84 m<sup>2</sup>收费 80000 元, 108 m<sup>2</sup>收费 100000 元, 126 m<sup>2</sup>收费 120000 元, 216 m<sup>2</sup>收费 210000 元, 225 m<sup>2</sup>收费 220000 元。特装展位由参展企业自行设计和搭建, 倡导绿色环保型材搭建。

(四) 区域设置: 测绘装备区、地理信息区、北斗应用区、位置服务区、无人系统区、配套装备区、成就展示区、新品发布区、论坛交流区、互动体验区、媒体采访区、用餐休息区等。

注: 2022 年西安测绘展已预签合同并缴费参展企业, 继续与中国测绘学会签订合同。

## 六、博览会活动

围绕测绘地理信息及相关的高新技术、成果成就、行业应用设立专题展区, 涵盖软硬件、系统集成和解决方案等展示, 同时举办营销大会、展商招待会等。

## 七、参观人员

(一)自然资源部领导、有关部委领导、浙江省领导以及中国测绘学会、中国地理信息产业协会、中国卫星导航定位协会会员代表和全国测绘地理信息行业相关领域人员。

(二)各省(市、自治区)自然资源厅(局)等行业主管部门的负责人及技术人员。

(三)全国测绘、GIS、导航、遥感、国土、规划、城建、电力、电信、地矿、石油、煤炭、部队、交通、水利、海洋、环保、林业、设计院等行业的政府机关、企事业单位及科研院所负责人、技术人员及参会观展代表。

(四)从事测绘仪器装备、地理信息、卫星导航、无人机、无人船、智能驾驶及配套产业等厂家、经销商、代理商的负责人、技术人员、采购人员。

(五)国际知名企业相关专家学者、采购商，以及国内行业爱好者。

## **八、参展申请及其它事项**

(一)请拟参展单位填写《参展申请表》(见附件1)报名参展。申请特装展位的单位于9月30日前,申请标准展位的单位于10月10日前,分别将申请表邮寄或邮件发送至博览会组委会。

(二)特装展位报名程序。由参展单位申报参展面积,博览会组委会依据展位面积,按照统一规划安排在相应区域。

(三)标准展位报名程序,按参展单位提交申请和交费先后顺序安排展位。

(四)为强化版图意识，杜绝出现问题地图，参展作品及宣传册若有地图（含电子产品）必须进行技术审查。

(五)为进一步提升博览会服务工作，博览会用餐、住宿、交通接送等会务工作，另行通知。

#### (六)汇款信息

单位名称：德清国际会议中心有限公司

开户银行：建行德清广场支行

银行账号：3305 0164 7339 0000 0428

**注：汇款时请备注“德清测绘展”**

#### (七)博览会组委会联系方式

##### 1、中国测绘学会

地址：北京市海淀区莲花池西路 28 号西裙楼 413 室

联系人：丁瑞好 电话：010-88083642 13681592009

汪金霞 电话：010-63880436 13520660073

谭吉安 电话：010-6388144718610558688

邮箱：shizhengnet@126.com 346750153@qq.com

##### 2、德清县会展业促进专班、德清国际会议中心

地址：浙江省湖州市德清县舞阳街道曲园南路 1000 号

联系人：黄秀 电话：15757262323

林高颖 电话：15805721268

邮箱：501244253@qq.com 1249553465@com

##### 3、博览会相关信息可登陆以下网站查阅或下载

中国测绘学会([www.csgpc.org](http://www.csgpc.org))、中国地理信息产业协会

(<http://www.cagis.org.cn/>)、中国卫星导航定位协会  
(<http://www.giac.org.cn/>)。

#### 4、博览会微信群

微信群：请添加 18610558688 微信号，拉进微信群。



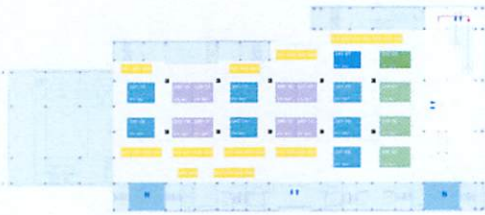
# 参展申请表

企业名称			
企业地址			
联系人		职务	
电话		手机	
邮箱		微信号	
企业网址		QQ号	
特装预定面积		m <sup>2</sup>	
豪标展位数量	个	标准展位数量	个
广告预定	<input type="checkbox"/> 入口广告 <input type="checkbox"/> 馆内广告 <input type="checkbox"/> 展刊广告 <input type="checkbox"/> 新品发布 <input type="checkbox"/> 桁架广告 <input type="checkbox"/> 其他合作		
<p>此回执将作为参展商预报名凭证，最终以实际参展合同及付款凭证为准。</p> <p>参展企业参展领域：（可多选）</p> <p> <input type="checkbox"/>全站仪/水准仪/GNSS      <input type="checkbox"/>无人机及航测      <input type="checkbox"/>三维激光扫描及雷达  <input type="checkbox"/>软件及解决方案      <input type="checkbox"/>地理信息      <input type="checkbox"/>卫星导航  <input type="checkbox"/>科研院所      <input type="checkbox"/>测绘综合配套      <input type="checkbox"/>其他         </p> <p style="text-align: right;">申请单位：（签字/盖章）</p> <p style="text-align: right;">申请日期：</p>			

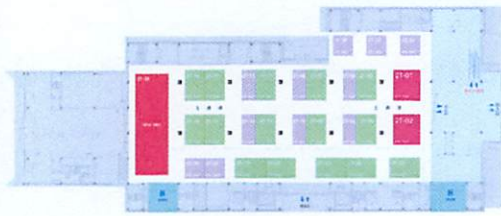
盖章扫描发送至中国测绘学会仪器装备专业委员会丁瑞好 [shizhengnet@126.com](mailto:shizhengnet@126.com),  
13681592009, 同时发送中国测绘学会 [346750153@qq.com](mailto:346750153@qq.com)

# 第一届中国测绘地理信息技术暨北斗应用博览会 总体平面图


北



2A展厅面积: 3500m<sup>2</sup> 净高4.5m 展位层高4m 柱子1.2m\*1.2m



2号展厅 面积3500m<sup>2</sup> 净高4.5m 展位层高4m 柱子1.2m\*1.2m

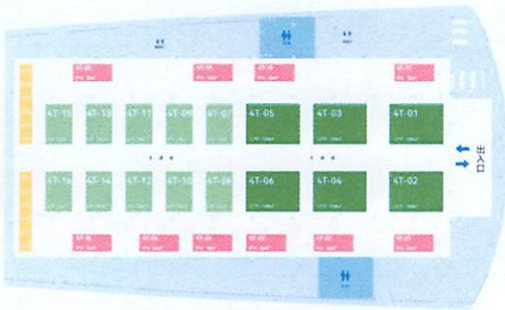


1号展厅 面积5600m<sup>2</sup> 净高21m  
1T01-1T18展位层高5m, 1T19-1T24展位层高4m

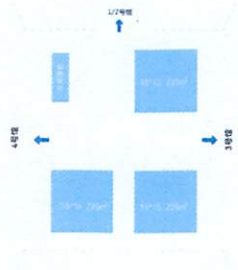
道路

道路

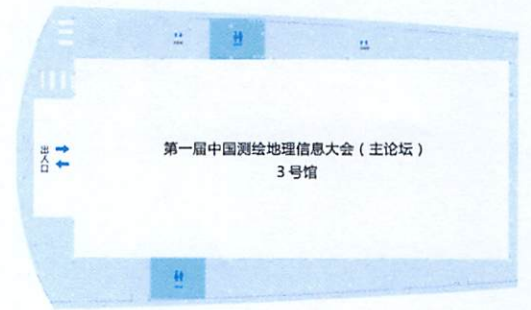
道路



4号展厅 面积4900m<sup>2</sup> 净高5.7m 展位层高4m



中厅 展位层高5m



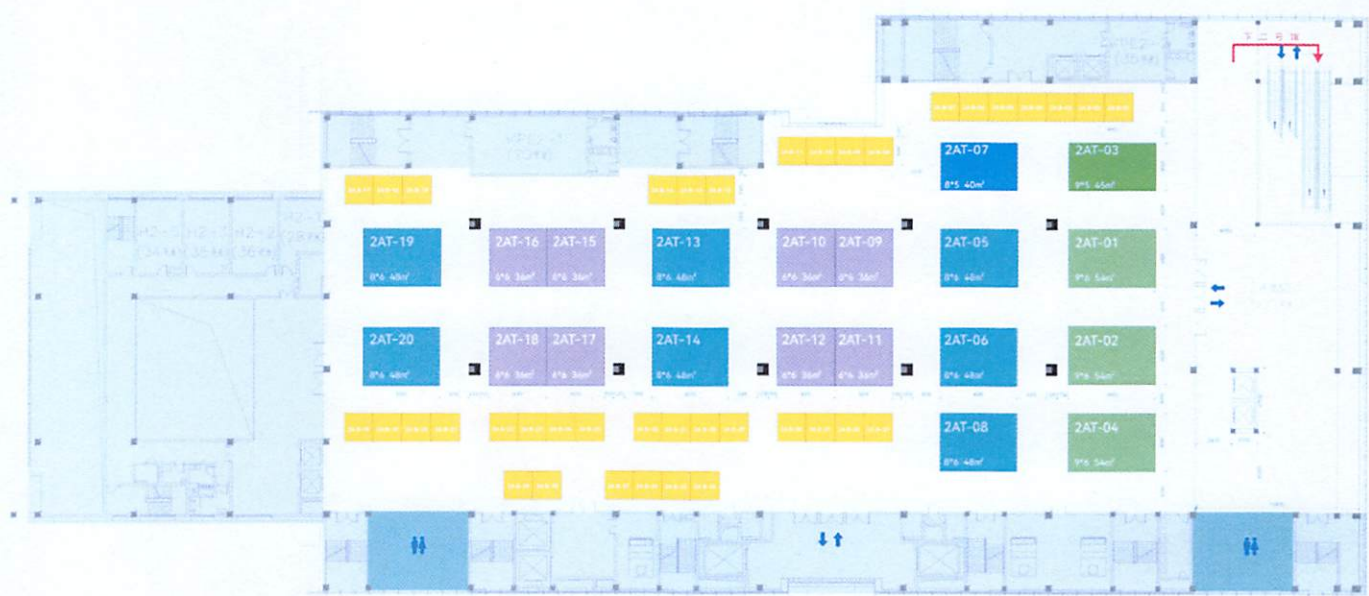
第一届中国测绘地理信息大会(主论坛)  
3号馆



1号展厅 面积:5600m<sup>2</sup> 净高:21m  
 1T01~1T18展位限高5m,1T19~1T24展位限高4m



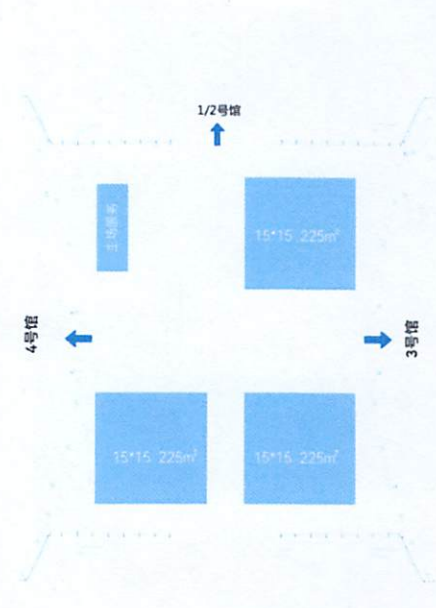
2号展厅 面积:3500m<sup>2</sup> 场地净高4.5m 展位限高4m 柱子1.2m\*1.2m



2A展厅面积: 3500m<sup>2</sup> 场地净高4.5m 展位限高4m 柱子1.2m\*1.2m



4号展厅 面积:4900m<sup>2</sup> 场地净高5.7m 展位限高4m 柱子1.2m\*1.2m



中厅 展位限高5m